Mapa de Situações Agravantes no território atingido / Brumadinho e Região 2 - Bacia do Rio Paraopeba

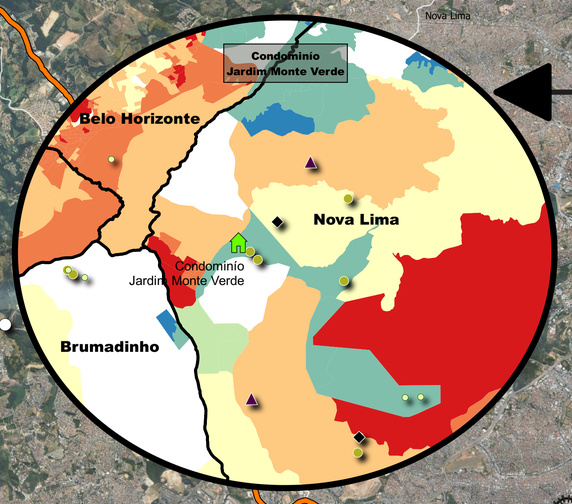

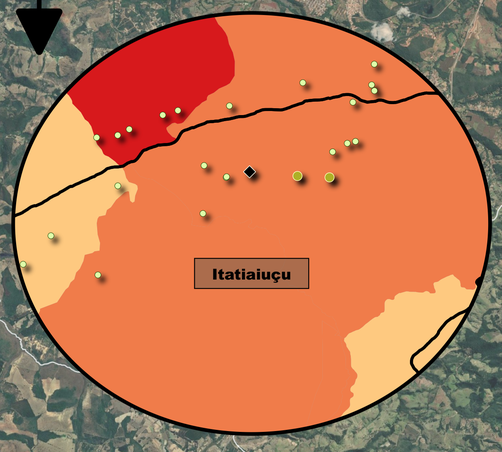

Minas Gerais
Municípios atingidos
Bacia do Rio Paraopeba e Represa de Três Maria

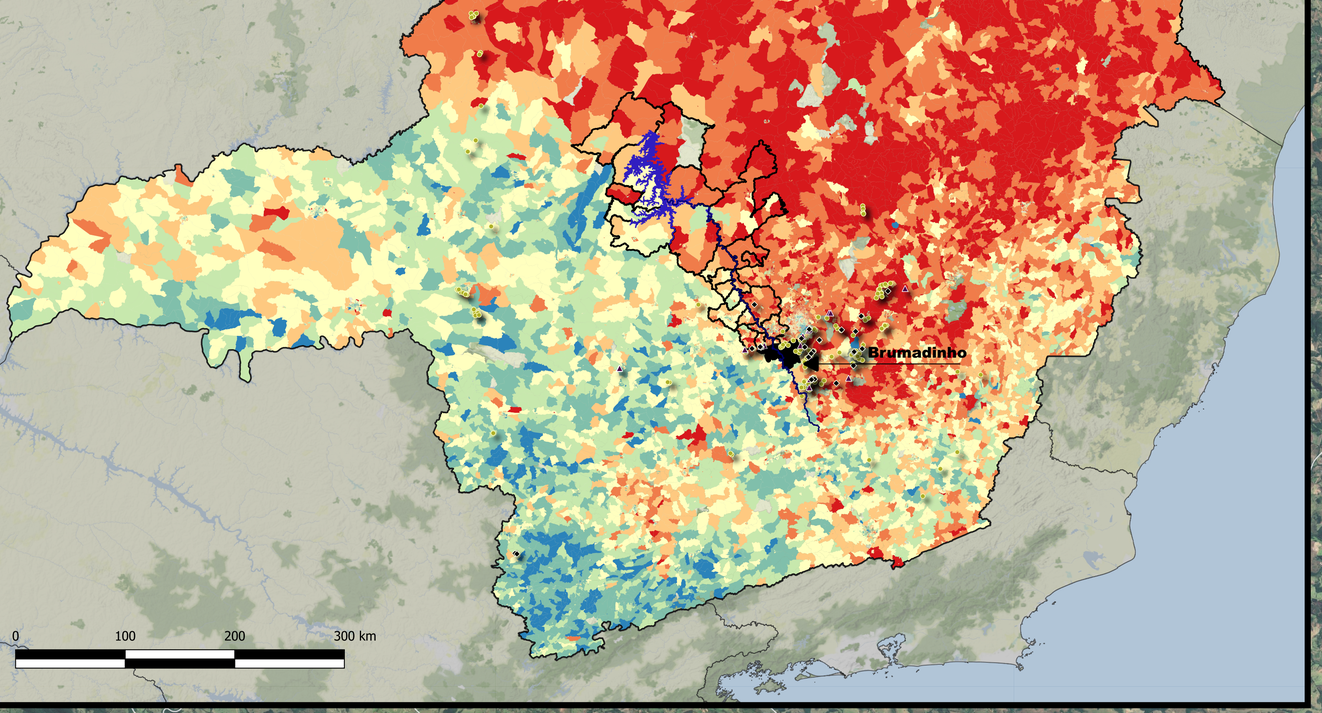

Legenda

População Negra (%)
- 0 - 13,2
- 13,2 - 38,9
- 38,9 - 50
- 50 - 61,7
- 61,7 - 69,3
- 69,3 - 77,5
- 77,5 - 100
- Setor Censitário sem informação

Barragens Mineração Caterogia Risco (ANM)
- Alto
- Médio
- Baixo
- Não inserida no PNSB

Sistema de coordenadas Planas
Projeção UTM (EPSG: 31983)
Datum Sirgas 2000 / Zona 23S

Fonte dados:
IDE-Sisema (2023); Agencia Nacional de Mineração; IBGE (2010); Aedas; Vale - Rotogramas.

Aedas Paraopeba
Equipe de relações étnico-raciais
Coordenação: Cecilia Godoi
Elaboração cartográfica:
Ricardo Mendonça
Levantamento de dados:
Ian Almeida; Kalahan Battiston
Revisão: Lucianna Oliveira

- Rio Paraopeba
- Buffer 1 Quilômetro
- Mancha de Rejeito BI - Vale (SISEMA)

Territórios assessorados
- Comunidades
- Quilombos
- Unidade Territorial Tradicional – PCTRAMA
- Municípios

Mapeamento Aedas
- Condomínio Jardim Monte Verde
- Fazenda Abrigo Vale S.A.
- Fazenda Lajinha
- Mineração Guaibas
- Cava - Córrego do Feijão
- Linha Férrea
- Malha Rodoviário

Obras de Reparação
- Estrada Tejuco-Vale
- Linha de transmissão de energia
- Percurso Adutora
- Rotograma - Vale

Manchas de Inundação - Vale
- Mancha Inundação B6
- ZAS Capim Branco - Vale

Obras de intervenções (Vale - Sisema)
- Área de dragagem do Rio Paraopeba
- Diposição de Rejeitos do PDE de Menezes
- DISPOSIÇÃO DE RESÍDUOS (DIR'S)
- ETA
- Manejo do Rejeito - Disposição Temporária
- Manejo do Rejeito - Disposição Final

Aedas
Assessoria Técnica Independente
Paraopeba